



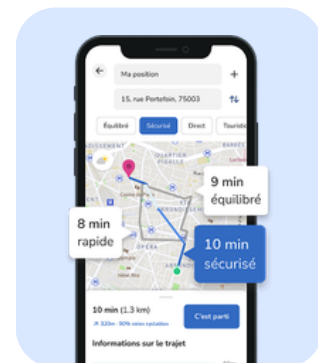
& **MAI**
à *vélo*

L'application qui sécurise vos itinéraires

Geovelo permet de trouver les meilleurs itinéraires à vélo, sécurisés et personnalisés.

L'application servira de base au **challenge d'activité**.

Les données générées par les trajets enregistrés pourront servir aux villes pour **améliorer les pistes cyclables**.







Comment participer au Challenge Mai à vélo ?

- 1 Je clique sur le lien ou scanne le QR Code qui m'a été transmis par l'entité à laquelle je souhaite m'inscrire.
- 2 Je me connecte à Geovelo, sur le site ou via l'application.
- 3 Je clique sur "Rejoindre".
- 4 Ça y est, je suis inscrit.e au challenge vélo !

Comment contribuer au challenge Mai à vélo ?

Il suffit d'enregistrer mes trajets avec Geovelo, grâce à l'une de ces quatre fonctionnalités de l'application :

-  Je réalise mon trajet en mode navigation.
-  J'utilise l'enregistrement automatique de Geovelo.
-  J'enregistre manuellement mes trajets avec l'application.
-  Je connecte mon compte Garmin ou Wahoo à Geovelo.